



GÎTES LE FONTANIL ET LES 4 RESTANQUES - CHORGES - SERRE- PONÇON

GÎTES LE FONTANIL ET LES 4 RESTANQUES

Bienvenue dans nos locations de vacances situées sur
les hauteurs de Chorges et du lac de Serre-Ponçon,
dans les Hautes-Alpes

<https://lefontanil-les4restanques.fr>

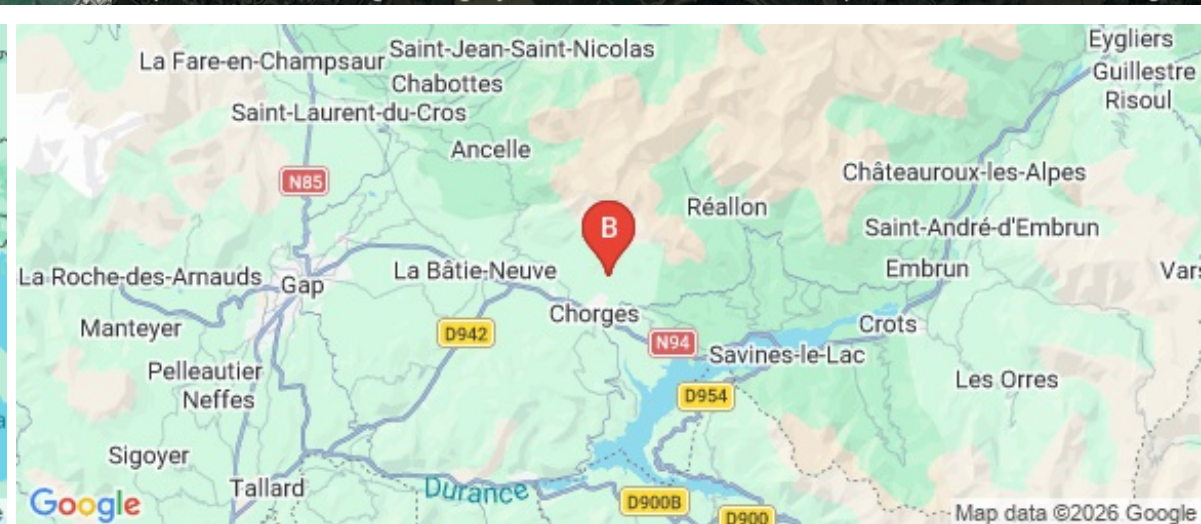
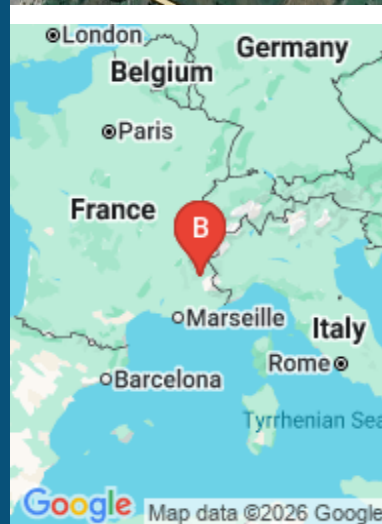


Martine BOISSIN-SCARELLA

☎ 06 26 40 60 20

A Gîte Le Fontanil - Charges - Serre-Ponçon : 218 Rue de la Boucle, Les Andrieux 05230 Charges

B Gîtes Les 4 Restanques - Charges : 218 Rue de la Boucle 05230 Charges





Gîte Le Fontanil - Chorges - Serre-Ponçon



Appartement



4

personnes
(Maxi: 4
pers.)



1

chambre



36

m²



Dans notre gîte Le Fontanil (Meublé de Tourisme classé 3*), sur les hauteurs de la commune de Chorges et du lac de Serre-Ponçon dans les Hautes-Alpes, vous passerez un agréable séjour au cœur d'un hameau résidentiel à 1150 m d'altitude ou se mélangent harmonieusement maisons multi centenaires et chalets modernes. Vous apprécierez la quiétude de l'environnement à l'écart des routes principales et la sérénité de notre typique maison en pierre de pays climatisée naturellement.

Notre gîte de charme et de caractère se trouve dans une ancienne ferme de plus de 200 ans dont la rénovation soignée et cosy a su conserver le caractère authentique et montagnard dans le respect des matériaux naturels .

Logement idéal pour 2 personnes, correct pour 3 personnes ou 2 adultes et 2 enfants, non adapté pour 4 adultes : 1 chambre avec 2 lits simples séparés 90x190 cm ou formant un lit de 180x190 cm s'ils sont rapprochés – salon coin cuisine avec canapé convertible type « Rapido » 160x190 cm. Pour votre confort, comme à la maison, cuisine équipée lave vaisselle, four, plaque de cuisson mixte, hotte aspirante, micro onde, bouilloire, cafetière filtre, cafetière italienne et Nespresso, mixeur, hachoir électrique, presse agrume électrique, plancha/grill électrique, barbecue.

La pièce à vivre s'ouvre sur une grande terrasse plein sud de 20 m2 avec table, chaises, parasols et transats. Vous y trouverez tout le confort moderne :

- Grande douche à l'Italienne
- Chauffage électrique
- 2 TV + lecteur DVD + DVD
- WIFI gratuit
- Équipement bébé : lit parapluie, chaise haute, matelas à langer, baignoire

Pour rendre votre séjour encore plus agréable :

- Parking devant le gîte
- Terrain partagé multi exposition avec vue sur le lac
- Pièce annexe avec lave linge et sèche linge - 1 WC supplémentaire - idéale pour rangement matériel encombrant comme coffre voiture, vélos, Padl etc..- Topo guides et cartes IGN
- Service de ménage en option 45 €
- lit fait à l'arrivée 12 € par lit et serviettes de toilette 6€ la paire offerts pour location 2 semaines

-gîte non fumeurs et animaux non autorisés

Chorges est une destination idéale, qui bénéficie d'un marché très réputé le dimanche, avec de nombreux commerces et restaurants et qui en outre possède un environnement idyllique avec à environ 5 mn ses 2 plages label Pavillon bleu

-Baie St Michel avec vue sur la très populaire chapelle St Michel au milieu du lac, plage surveillée avec parc aquatique flottant, école de voile, pédalo, aviron, canoë, location bateau, ski nautique...-

<https://www.serreponcon.com/les-villages-de-serreponcon/chorges/la-baie-saint-michel/>

- Baie de Chanteloube avec son viaduc qui se noie au fur et à mesure du niveau du lac - <https://www.serreponcon.com/lac-de-serreponcon/les-incontournables-du-lac/le-viaduc-de-chanteloube/> - et sa plage de Trémouilles aménagée avec accès réglementé aux voitures

Pièces et équipements

<i>Chambres</i>	Chambre(s): 1 Lit(s): 3	dont lit(s) 1 pers.: 2 dont lit(s) 2 pers.: 1
<i>Salle de bains / Salle d'eau</i>	Salle de bains avec douche Sèche serviettes Salle(s) d'eau (avec douche): 1	Sèche cheveux
<i>WC</i>	WC: 1 WC privés	
<i>Cuisine</i>	Cuisine américaine Appareil à fondue Combiné congélation Four à micro ondes	Plancha Appareil à raclette Four Lave vaisselle
<i>Autres pièces</i>	Terrasse	
<i>Media</i>	Télévision	Wifi
<i>Autres équipements</i>	Lave linge collectif Sèche linge collectif	Lave linge privatif Matériel de repassage
<i>Chauffage / AC</i>	Chauffage	
<i>Exterieur</i>	Abri pour vélo ou VTT Jardin Salon de jardin	Barbecue Local pour matériel de sport Terrain non clos
<i>Divers</i>		

Infos sur l'établissement



Communs

A proximité propriétaire
Entrée indépendante

Dans maison
Mitoyen propriétaire



Activités



Réseaux

Accès Internet



Stationnement

Parking

Parking privé



Services

Location de draps et/ou de linge

Nettoyage / ménage

En option lit fait à l'arrivée (offert à partir de 2 semaines de location) et/ou nettoyage ménage -



Extérieurs

A savoir : conditions de la location

<i>Arrivée</i>	Arrivée à partir de 15 h
<i>Départ</i>	Départ avant 10 h
<i>Langue(s) parlée(s)</i>	Anglais Français
<i>Annulation/ Prépaiement/ Dépot de garantie</i>	
<i>Moyens de paiement</i>	Chèques bancaires et postaux Espèces Virement bancaire
<i>Ménage</i>	En option 45 €
<i>Draps et Linge de maison</i>	En option draps 12 € par lit - serviettes de toilette 6 € la paire
<i>Enfants et lits d'appoints</i>	Lit bébé Baignoire transportable - chaise haute - matelas à langer
<i>Animaux domestiques</i>	Les animaux ne sont pas admis.

Tarifs

Gîte Le Fontanil - Chorges - Serre-Ponçon

Nos tarifs et nos disponibilités sont actualisés sur notre site :
<https://lefontanil-les4restanques.fr>



Gîtes Les 4 Restanques - Chorges

☆☆☆



Apparteme
nt




5
personnes



1
chambre



43
m2



HABITAT MONTAGNARD A AMBIANCE CHALET ACTUEL

Notre nouveau gîte Les 4 Restanques (Classé meublé de tourisme 3 *) rénové en 2025, intérieur en ossature bois et isolation laine de bois offrant confort acoustique et thermique, se trouve dans une ancienne ferme de plus de 200 ans, situé sur les hauteurs de Chorges à 1150 m d'altitude (environ 5 mn du centre ville et 10 mn des plages), exposé sur le flanc sud dans un charmant hameau résidentiel et paisible.

Pour un séjour agréable vous trouverez tout le confort moderne et tout est neuf : lave vaisselle, plaque induction, hotte aspirante, four, micro-onde, réfrigérateur-congélateur, 1 cafetière filtre et 1 expresso, bouilloire, grille pain, mixer, hachoir électrique. Wifi gratuit et 2 téléviseurs connectés avec applications pré-téléchargées et accessibles avec vos propres identifiants et mot de passe (Canal+, Netflix, M6+, TF1+, Youtube etc...

Pour votre repos une chambre spacieuse de 15 m² se compose d'un lit 160x200 et d'un lit 90x190, ouvrant sur un petit balcon, équipée d'un grand dressing et d'un petit bureau pour y poser votre PC ou tablette voire télé travailler au calme. La communication entre la chambre et les autres pièces se fait par 2 marches.

Un 3ème couchage est disponible dans la pièce à vivre soit un canapé lit rapido 140x190, Diva grande marque française de qualité.

Équipement bébé : lit parapluie, chaise haute, matelas à langer, baignoire.

A l'extérieur

- une annexe pour ranger vélo, coffre de voiture, padl... ou tout accessoires de sport ou tout bagage encombrant
- vastes terrasses privatives de 35 m² et petit coin de pelouse privatif avec parasols transats, salon de jardin, table et chaises de jardin, plancha, barbecue, à l'orée de la forêt et avec vue sur le lac de Serre-Ponçon et les montagnes.
- 2 places de parking disponibles
- si vous le souhaitez un grand terrain partagé multi exposition (1ère restanque) avec vue sur le lac et les montagnes
- Une grande pièce annexe commune en rez de jardin avec lave linge, sèche linge, documentation.

Pour info, si vous souhaitez partir à plusieurs (famille ou amis) il est possible de louer un 2ème gîte Le Fontanil, situé en rez de chaussée. L'accès au gîte se fait au départ du parking, par une petite montée de 50 m et par la terrasse privative en bois et 3 marches.

Service de ménage en option 50 €

Lit fait à l'arrivée 12 € par lit et serviettes de toilette 6€ la paire offerts pour location 2 semaines

Gîte non fumeurs et animaux non admis

Chorges est une destination idéale, qui bénéficie d'un marché très réputé le dimanche, avec de nombreux commerces et restaurants et qui en outre possède un environnement idyllique avec à environ 5 mn ses 2 plages label Pavillon bleu

-Baie St Michel avec vue sur la très populaire chapelle St Michel au milieu du lac, plage surveillée avec parc aquatique flottant, école de voile, pédalo, aviron, canoë, location bateau, ski nautique...-

<https://www.serreponcon.com/les-villages-de-serreponcon/chorges/la-baie-saint-michel/>

- Baie de Chanteloube avec son viaduc qui se noie au fur et à mesure

Pièces et équipements

<i>Chambres</i>	Chambre(s): 1 Lit(s): 3	dont lit(s) 1 pers.: 1 dont lit(s) 2 pers.: 2
<i>Salle de bains / Salle d'eau</i>	Salle de bains avec douche Sèche serviettes Salle(s) d'eau (avec douche): 1	Sèche cheveux
<i>WC</i>	WC: 1 WC indépendants WC avec un plan vasque supplémentaire	
<i>Cuisine</i>	Cuisine américaine Appareil à fondue Combiné congélation Four à micro ondes	Plancha Appareil à raclette Four Lave vaisselle
<i>Autres pièces</i>	Terrasse	
<i>Media</i>	Télévision	Wifi
<i>Autres équipements</i>	Lave linge collectif Sèche linge privatif	Lave linge privatif Matériel de repassage
<i>Chauffage / AC</i>	Chauffage	
<i>Exterieur</i>	Abri pour vélo ou VTT Jardin Salon de jardin	Barbecue Local pour matériel de sport Terrain non clos
<i>Divers</i>		

Infos sur l'établissement



Communs

A proximité propriétaire
Entrée indépendante

Dans maison
Habitation indépendante



Activités



Réseaux

Accès Internet



Stationnement

Parking privé



Services

Location de draps et/ou de linge

Nettoyage / ménage

En option draps et linge et/ou nettoyage/ménage



Extérieurs

A savoir : conditions de la location

Arrivée A partir de 16 h

Départ Avant 10 h

*Langue(s)
parlée(s)* Anglais Français

*Annulation/
Prépaiement/
Dépot de
garantie*

*Moyens de
paiement* Chèques bancaires et postaux Espèces
Virement bancaire

Ménage

*Draps et Linge
de maison* Option Lit fait à l'arrivée en option 12 € par lit - Serviette
de toilette 6 € la paire - offert pour 2 semaines de
location.
Option ménage 50 €

*Enfants et lits
d'appoints* Lit bébé
et chaise haute - baignoire bébé - matelas à langer

*Animaux
domestiques* Les animaux ne sont pas admis.

Tarifs

Gîtes Les 4 Restanques - Charges

Nos tarifs et nos disponibilités sont actualisés sur notre site :
<https://lefontanil-les4restanques.fr>

Mes recommandations

Découvrir Serre Ponçon

Expériences



OFFICE DE TOURISME SERRE PONÇON
WWW.SERREPONCON-TOURISME.COM



Snack de la Plage de la Baie Saint Michel

☎ 679500961

Baie Saint Michel

🌐 <http://www.baiesaintmichel.com>

5.5 km

📍 Chorges



Le snack de la Plage vous offre une parenthèse relaxante avec sa terrasse chaleureuse au bord du lac de Serre-Ponçon.



Restaurant Mr Marcel

☎ 07 69 39 77 33

32 chemin du roustou


🌐 <https://monsieurmarcel.wixsite.com/mc>

6.5 km

📍 Prunières



Restauration traditionnelle : nous vous proposerons des planches à partager pour l'apéritif, charcuterie, fromages et dégustation de nos produits fumés maison.



La Cantine des Gourniers

☎ 06 10 74 16 34

Hameau des Gourniers 78 charriere de viarrette

🌐 <https://www.gitedes3cols.fr/restaurant>

7.1 km

📍 Réallon



La cantine des Gourniers vous invite à une pause dans un coin de nature, aux portes du Parc National des Écrins. Traditionnel, local, bio et bon.



Le Rooftop Embrun

☎ 04 92 54 24 71

Route de Chadenas Avenue du lac

🌐 <https://lerooftop-embrun.com/>

15.1 km

📍 Embrun



Le Rooftop des Hautes-Alpes, votre spot incontournable ! Une cuisine gourmande et originale face au plan d'eau, des soirées électrisantes avec concerts live, DJ sets (Venga, Upsilon) et stand-up (Lisa Perrio, Tom Baldetti). Au Rooftop : tapas, cocktails.



Maison du Prévôt

☎ 04 92 43 72 72

🌐 <http://www.serreponcon.com>

📍 Embrun



Mes recommandations (suite)

Découvrir Serre Ponçon

Expériences



OFFICE DE TOURISME SERRE PONÇON
WWW.SERREPONCON-TOURISME.COM



Oratoire de Rambaud

☎ 04 92 43 72 72

📄 <https://www.serreponcon.com/>

📍 Crots



Viaduc de Chanteloube

☎ 04 92 50 60 30

Chanteloube

📄 <http://www.mairie-chorges.fr>

6.0 km

📍 Chorges



Eglise de Saint-Apollinaire

☎ 04 92 43 72 72

📄 <https://www.serreponcon.com/>

6.2 km

📍 Saint-Apollinaire



Chapelle Saint-Michel

☎ 04 92 43 72 72

📄 <http://www.serreponcon.com>

6.2 km

📍 Prunières



Hameau Les Gourniers

☎ 04 92 44 25 67

📄 <https://www.serreponcon.com/reallon/>

7.2 km

📍 Réallon



Le Viaduc de Chanteloube ou Viaduc des Moulettes : la ligne de chemin de fer inachevée.

Posée au milieu du lac, elle est un peu l'emblème de Serre-Ponçon. Lors de la construction du barrage de Serre-Ponçon, dans les années 60, la destruction de la chapelle était programmée, mais sa position sur un promontoire permit de la sauvegarder.



Fort de Réallon


☎ 04 92 44 25 67

📄 <https://www.serreponcon.com/reallon/>

7.2 km
📍 Réallon



Les ruines du fort de Réallon surplombent la vallée.



Chapelle des Gourniers

☎ 04 92 44 25 67

📄 <https://www.serreponcon.com/reallon/>

7.2 km
📍 Réallon



La marmite du géant

Hameau des Gourniers

📄 <https://www.reallon.fr/>

7.4 km
📍 Réallon



La marmite du géant se situe au hameau des Gourniers, sur le sentier de découverte.



Demoselles coiffées

☎ 04 92 44 31 00

📄 <https://www.serreponcon.com/>

9.2 km
📍 Pontis



Phénomènes naturels pour le moins insolite ! Aussi appelées : Cheminées de fées ou pyramide.



Pont de Savines-le-Lac

☎ 04 92 44 31 00

9.6 km
📍 Savines-le-Lac



Le pont de Savines-le-Lac, traversant le lac de Serre-Ponçon, a été labellisé au titre du Patrimoine du XXe siècle comme l'ensemble de la commune de Savines-le-Lac.



Chapelle du Mont Guillaume

☎ 04 92 43 72 72

🌐 <https://www.serreponcon.com/>

12.5 km
📍 Embrun



La chapelle est située au sommet du Mont Guillaume à 2542 mètres d'altitude. L'édifice en pierres apparentes a été construit par les Prieurs de la Confrérie de Saint Guillaume. Elle est surmontée d'un clocheton en pierre.



Parc Animalier de Serre-Ponçon

☎ 07 61 26 32 00

76 chemin des Grisons

🌐 <https://www.parcanimalierdeserreponcon.com/>

10.8 km
📍 Le Sauze-du-Lac



Au Sauze-du-Lac, entre ciel, montagnes et lac de Serre-Ponçon, l'équipe du parc vous accueille pour partager un moment inoubliable en famille, entre émotions et sensations. Pensez à consulter le calendrier sur le site internet du parc avant votre visite !



Plage de la Combette

10.4 km
📍 Savines-le-Lac



La plage de la Combette est située en contrebas du centre de la commune de Savines-le-Lac. A 5 minute à pied du centre-village, cette plage composée d'une pelouse et de galets propose un accès à l'eau goudronné.



Barrage de Serre-Ponçon

☎ 04 92 54 58 11

Barrage de Serre-Ponçon D3

🌐 <https://www.edf.fr/groupe-edf/visiter-edf>

10.3 km
📍 Rousset-Serre-Ponçon



Le barrage et la centrale hydroélectrique EDF : un patrimoine industriel exceptionnel ! C'est l'un des plus grands barrages hydroélectriques en terre d'Europe. Il impressionne par son ampleur : 123 m de haut, 600 m de large et 650 m d'épaisseur !



Les Demoiselles Coiffées de Théus

☎ 04 92 54 41 18

🌐 <https://alpesrando.net/trek/17894-Demoiselles-Coiffees-de-Theus>

10.2 km
📍 Théus



La Vallée de la Durance cachent des phénomènes naturels pour le moins insolite : les "Demoiselles Coiffées" aussi appelées "Cheminées de fées". Prenez de la hauteur depuis nos belvédères d'observation et profitez de panoramas d'exception !



Chapelle des Séyères

☎ 04 92 43 72 72

📄 <https://www.serreponcon.com/>

13.4 km
📍 Embrun



La Chapelle se situe dans le Vallon de Séyères, au pied du Mont Guillaume. C'est un petit édifice en pierres apparentes avec toiture en double pente. La porte d'entrée est surmontée d'un oculus.

Ubaye Serre-Ponçon

☎ 04 92 81 04 71

📄 <https://www.ubaye.com/>

14.9 km
📍 Ubaye Serre-Ponçon



Installé dans un cadre enchanteur, le village d'Ubaye Serre-Ponçon vous fait voir la vie en bleu. Entre ciel azur et eaux turquoise du lac Serre-Ponçon, ses panoramas surprenants s'offrent à vous, et marquent l'entrée de la Vallée de l'Ubaye.

La Cascade de la Pisse

☎ 04 92 43 43 74

📄 <http://guillestre.free.fr/html/villes/chate>

15.2 km
📍 Châteauroux-les-Alpes



Abbaye de Boscodon

☎ 04 92 43 14 45

3816 route de Boscodon

📄 <https://www.abbayedeboscodon.eu>

15.3 km
📍 Crots



Située dans la forêt d'exception de Boscodon, à 1 150 m d'altitude, l'abbaye de Boscodon est un joyau de l'architecture romane du XII^e siècle, classée au titre des Monuments historiques.

Aquaparc Embrun

☎ 06 62 54 80 74

"Base de Loisirs" - Plan d'eau Avenue du lac

📄 <https://aquaparc-embrun.fr/>

15.4 km
📍 Embrun



Toujours copié mais jamais égalé !!! Venez vivre une expérience unique entre amis ou en famille sur LE PLUS GRAND PARC AQUATIQUE GONFLABLE WIBIT de Serre Ponçon situé sur la base de loisir du plan d'eau d' EMBRUN . On fête notre 20ème Anniversaire !!!



Visite du Château de Picomtal

☎ 04 92 43 07 77

295 Avenue du Château
🌐 <https://www.picomtal.fr>

15.4 km
📍 Crots



Le Château de Picomtal domine le lac de Serre-Ponçon. A partir d'une tour de guet au XI^{ème}, un premier château prend vie au XIV^{ème} siècle puis est agrandi au XVI^{ème}. Lieu d'accueil pour les visites et ses chambres. Jardin à la française remanié fin XX^{ème}.



Centre aquatique Aqua Viva

☎ 04 92 23 24 13

Avenue du Lac Plan d'eau
🌐 <https://www.ccserreponcon.com/infos->

15.7 km
📍 Embrun



Aqua Viva : piscine et centre aquatique de Serre-Ponçon vous accueille pour un moment de bien-être à Embrun ! Retrouvez l'ensemble des tarifs et activités sur le flyer à télécharger en bas de cette page. Le bonnet de bain est obligatoire.



Chapelle de Notre-Dame du Lauzerot

☎ 04 92 43 72 72

🌐 <https://www.serreponcon.com/>

18.5 km
📍 Crots



Cascade de Razis

☎ 07 86 07 56 78

En Mairie

🌐 <https://www.serreponcon.com/crevoux>

29.3 km
📍 Crévoux



Cascade de montagne facilement accessible par un sentier de randonnée en moins d'1 heure. Pratique de la cascade de glace en hiver.



Tunnel du Parpaillon

☎ 07 86 07 56 78

29.7 km
📍 Crévoux



Le tunnel est actuellement fermé à la circulation. La route qui y mène est ouverte la circulation mais n'est pas goudronnée. Véhicule tout terrain nécessaire.



Hameau des Gourniers

<https://www.reallon.fr/>

7.1 km
Réallon



Le hameau des Gourniers marque l'entrée du vallon de Chargès et du Parc national des Ecrins.



La marmite du géant

Hameau des Gourniers
<https://www.reallon.fr/>

7.4 km
Réallon



La marmite du géant se situe au hameau des Gourniers, sur le sentier de découverte.



Demoiselles coiffées

☎ 04 92 44 31 00
<https://www.serreponcon.com/>

9.2 km
Pontis



Phénomènes naturels pour le moins insolite ! Aussi appelées : Cheminées de fées ou pyramide.



Le Mont-Colombis

☎ 04 92 54 64 72
<https://alpesrando.net/>

9.3 km
Théus



Le Mont-Colombis : une bouffée d'air pur et un panorama impressionnant, voici ce qui vous attend lorsque vous vous rendez au sommet à 1 734 m. Au sommet, vue panoramique à 360° sur les vallées de la Durance, de l'Avance et le lac de Serre Ponçon.



Le lac de Serre-Ponçon

☎ 04 92 44 33 44
Rue de Morgon
<https://www.smadesep.com/>

10.0 km
Rousset-Serre-Ponçon



Au cœur des Hautes-Alpes, le lac de Serre-Ponçon est une destination de rêve pour les amateurs de loisirs nautiques, de baignade et de bronzage ! Ses plages aménagées, ses criques sauvages, ses 80 km de rives...un PARADIS NATURE et NAUTIQUE.



Les Demoiselles Coiffées de Théus

☎ 04 92 54 41 18

🌐 <https://alpesrando.net/trek/17894-Der>

10.2 km
📍 Théus



La Vallée de la Durance cachent des phénomènes naturels pour le moins insolite : les "Demoiselles Coiffées" aussi appelées "Cheminées de fées". Prenez de la hauteur depuis nos belvédères d'observation et profitez de panoramas d'exception !



Lac de compensation d'Espinasses

☎ 04 92 53 54 71

Aval du barrage de Serre-Ponçon
🌐 <http://peche-hautes-alpes.com/>

11.3 km
📍 Espinasses



C'est un endroit magnifique pour les balades et les parties de pêche : le bassin de compensation. A cheval sur les communes d'Espinasses et de Rousset, c'est un cadre idyllique pour de nombreux pêcheurs et passionnés.



La Vallée de la Durance

🌐 <https://www.serreponconvallees.com/>

11.9 km
📍 Rousset-Serre-Ponçon



Sauvage et intrépide...la Durance est l'artère vitale des Hautes-Alpes ! Huit de nos villages sont perchés sur les rives de la plus sauvage des rivières alpines. D' Espinasses à Venterol, c'est aussi le berceau des Fruits et des Vins.



Lac de Serre-Ponçon

☎ 04 92 81 04 71

12.4 km
📍 Ubaye Serre-Ponçon



Le lac de Serre-Ponçon est une destination de rêve pour les amateurs de loisirs nautiques, de baignade et de bronzage.



La Durance

12.7 km
📍 Embrun




Mes recommandations (suite)

Découvrir Serre Ponçon

Expériences



OFFICE DE TOURISME SERRE PONÇON
WWW.SERREPONCON-TOURISME.COM




La Cascade de la Pisse

☎ 04 92 43 43 74

📄 <http://guillestre.free.fr/html/villes/chate>

15.2 km
📍 Châteauroux-les-Alpes



Lac Sainte Marguerite

☎ 04 92 44 01 61

Plusieurs départs

25.0 km
📍 Les Orres



La randonnée pédestre incontournable des Orres ! Le lac Sainte Marguerite est situé à 2227m d'altitude. Randonnée pédestre familiale de niveau moyen, estimée à 2h30 de marche aller et 1h30 retour.



Cascade de Razis

☎ 07 86 07 56 78


En Mairie

📄 <https://www.serreponcon.com/crevoux>

29.3 km
📍 Crévoux



Cascade de montagne facilement accessible par un sentier de randonnée en moins d'1 heure. Pratique de la cascade de glace en hiver.




Maison du Prévôt

☎ 04 92 43 72 72

📄 <http://www.serreponcon.com>

📍 Embrun



Oratoire de Rambaud

☎ 04 92 43 72 72

📄 <https://www.serreponcon.com/>

📍 Crots



Mes recommandations (suite)

Découvrir Serre Ponçon

Expériences



OFFICE DE TOURISME SERRE PONÇON
WWW.SERREPONCON-TOURISME.COM



Viaduc de Chanteloube

☎ 04 92 50 60 30

Chanteloube

🌐 <http://www.mairie-chorges.fr>

6.0 km
📍 Chorges



Le Viaduc de Chanteloube ou Viaduc des Moulettes : la ligne de chemin de fer inachevée.



Eglise de Saint-Apollinaire

☎ 04 92 43 72 72

🌐 <https://www.serreponcon.com/>

6.2 km
📍 Saint-Apollinaire



6.2 km
📍 Saint-Apollinaire



Chapelle Saint-Michel

☎ 04 92 43 72 72

🌐 <http://www.serreponcon.com>

6.2 km
📍 Prunières



Posée au milieu du lac, elle est un peu l'emblème de Serre-Ponçon. Lors de la construction du barrage de Serre-Ponçon, dans les années 60, la destruction de la chapelle était programmée, mais sa position sur un promontoire permit de la sauvegarder.



Hameau Les Gourniers


☎ 04 92 44 25 67

🌐 <https://www.serreponcon.com/reallon/>

7.2 km
📍 Réallon



7.2 km
📍 Réallon



Fort de Réallon

☎ 04 92 44 25 67

🌐 <https://www.serreponcon.com/reallon/>

7.2 km
📍 Réallon



Les ruines du fort de Réallon surplombent la vallée.



Chapelle des Gourniers

☎ 04 92 44 25 67

📄 <https://www.serreponcon.com/reallon/>

7.2 km
📍 Réallon



Pont de Savines-le-Lac

☎ 04 92 44 31 00

9.6 km
📍 Savines-le-Lac



Le pont de Savines-le-Lac, traversant le lac de Serre-Ponçon, a été labellisé au titre du Patrimoine du XXe siècle comme l'ensemble de la commune de Savines-le-Lac.



Barrage de Serre-Ponçon

☎ 04 92 54 58 11

Barrage de Serre-Ponçon D3

📄 <https://www.edf.fr/groupe-edf/visiter-e>

10.3 km
📍 Rousset-Serre-Ponçon



Le barrage et la centrale hydroélectrique EDF : un patrimoine industriel exceptionnel ! C'est l'un des plus grands barrages hydroélectriques en terre d'Europe. Il impressionne par son ampleur : 123 m de haut, 600 m de large et 650 m d'épaisseur !



Chapelle du Mont Guillaume

☎ 04 92 43 72 72

📄 <https://www.serreponcon.com/>

12.5 km
📍 Embrun



La chapelle est située au sommet du Mont Guillaume à 2542 mètres d'altitude. L'édifice en pierres apparentes a été construit par les Prieurs de la Confrérie de Saint Guillaume. Elle est surmontée d'un clocheton en pierre.



Chapelle des Séyères

☎ 04 92 43 72 72

📄 <https://www.serreponcon.com/>

13.4 km
📍 Embrun



La Chapelle se situe dans le Vallon de Séyères, au pied du Mont Guillaume. C'est un petit édifice en pierres apparentes avec toiture en double pente. La porte d'entrée est surmontée d'un oculus.



Ubaye Serre-Ponçon

☎ 04 92 81 04 71

🌐 <https://www.ubaye.com/>

14.9 km
📍 Ubaye Serre-Ponçon



Installé dans un cadre enchanteur, le village d'Ubaye Serre-Ponçon vous fait voir la vie en bleu. Entre ciel azur et eaux turquoises du lac Serre-Ponçon, ses panoramas surprenants s'offrent à vous, et marquent l'entrée de la Vallée de l'Ubaye.



Abbaye de Boscodon

☎ 04 92 43 14 45

3816 route de Boscodon

🌐 <https://www.abbayedeboscodon.eu>

15.3 km
📍 Crots



Située dans la forêt d'exception de Boscodon, à 1 150 m d'altitude, l'abbaye de Boscodon est un joyau de l'architecture romane du XII^e siècle, classée au titre des Monuments historiques.



Visite du Château de Picomtal

☎ 04 92 43 07 77

295 Avenue du Château

🌐 <https://www.picomtal.fr>

15.4 km
📍 Crots



Le Château de Picomtal domine le lac de Serre-Ponçon. A partir d'une tour de guet au XI^eme, un premier château prend vie au XIV^e siècle puis est agrandi au XVI^e. Lieu d'accueil pour les visites et ses chambres. Jardin à la française remanié fin XX^eme.



Chapelle de Notre-Dame du Lauzerot

☎ 04 92 43 72 72

🌐 <https://www.serreponcon.com/>

18.5 km
📍 Crots



Tunnel du Parpaillon

☎ 07 86 07 56 78

29.7 km
📍 Crévoux



Le tunnel est actuellement fermé à la circulation. La route qui y mène est ouverte la circulation mais n'est pas goudronnée. Véhicule tout terrain nécessaire.



